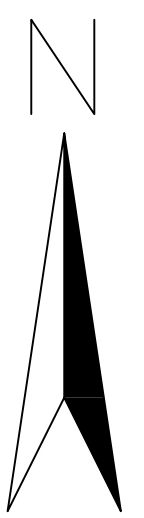
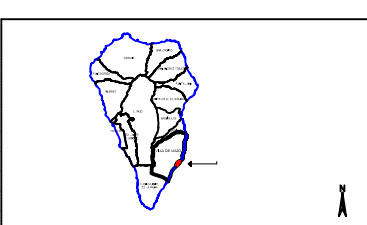

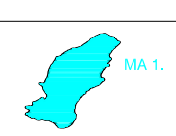



OCEANO

ANTICO



<p>EQUIDICURVAS: 5 m. HUSO 28 ELIPSOIDE: WGS 84 PROYECCIÓN: UTM</p>	<p>PLANO DE SITUACIÓN</p>  <p>Provincia: Santa Cruz de Tenerife. Municipio: Villa de Mazo.</p>	<p>LEYENDA</p> <p>— : LÍMITE DEL ESPACIO</p> <p>□ : PENDIENTE P > 30%</p> <p>▨ : PENDIENTE 5% < P < 30%</p> <p>▧ : PENDIENTE P < 5%</p>	<p>NDMMS DE CONSERVACIÓN DOCUMENTO DE APROBACIÓN DEFINITIVA MONUMENTO NATURAL, MONTAÑA DEL AZUFRE</p>	<p>HOJA: LP 21(A,C) MA-1 ESCALA 1 : 5.000 FECHA: 05/2005</p>
<p>BASE CARTOGRÁFICA:</p>  <p>Fecha de base cartográfica: 1996</p>	<p>LEYENDA</p>  <p>MA 1.</p>	<p>Red Canaria de Espacios Naturales Protegidos: AREAS PROTEGIDAS DE LA ISLA DE: LA PALMA.</p>	<p>MAPA DE : PENDIENTES.</p>  <p>Gobierno de Canarias Consejería de Medio Ambiente y Ordenación Territorial Dirección General de Ordenación del Territorio</p>	